



Einladung

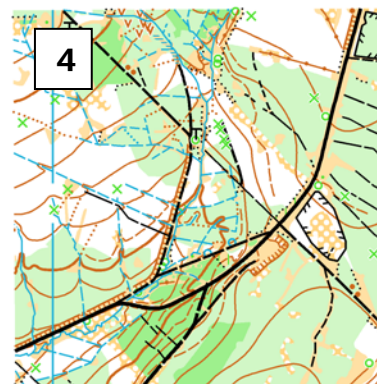
IBOF Weltcup 2008

Etappen 5 und 6 mit Staffel



Altenberg, Deutschland, 22. – 24. August

Datum:	22. bis 24. August 2008
Wettkampfbereich:	Altenberg (50 Km südlich von Dresden)
Organisationen:	Wintersport Altenberg GmbH (Biathlon) und SV Robotron Dresden (Orientierungslauf)
Leitung:	Olaf Binsch, Dr. Rolf Heinemann, Manfred Beer, Peter Hering, Dr. Frank Braatz
Programm	
Freitag, 22. August	Sprint <ul style="list-style-type: none">• Ankunft bis 14.00 Uhr• Einschießen 16.00 Uhr• Erster Start 16.30 Uhr
Samstag, 23. August	Klassische Distanz <ul style="list-style-type: none">• Einschießen 08.00 – 09.30 Uhr• Erster Start 10.00 Uhr• Bankett/ Siegerehrung 20.00
Sonntag, 24. August	Staffel <ul style="list-style-type: none">• Einschießen 08.00 – 09.30 Uhr• Erster Start 09.30 Uhr• Siegerehrung 12.00 h



Staffel, 24. August

Karte "Kahleberg-Süd"; M 1:10.000; 5 m Ä.; A4 Format; PRETEX

M21

Länge 7.5 Km; 125 m Steigung; ca. 17 Posten

D21

Länge 5.5 Km; 95 m Steigung; ca. 14 Posten

MD40+

Länge 4.5 Km; 80 m Steigung; 10 Posten

Zelte und Unterstand

Es ist erlaubt Klub-Zelte auf dem oberen Teil der Biathlonanlage auf zu stellen (wir empfehlen von dieser Möglichkeit Gebrauch zu machen wenn man denn über ein Klub-Zelt verfügt). Im Fall von Unwetter besteht die Möglichkeit sich in der nahegelegenen Biathlonhalle in Sicherheit zu bringen.

Versorgung

Es gibt einen Versorgungsstand (Würstchen, Kotelet, Kuchen, div. Getränke ... gehören zum Sortiment)

Toiletten

Toiletten (DIXIS) befinden si in der Biathlonanlage. Keine Duschkmöglichkeit.

Parken und Anmarsch

Leider ist es verboten mit dem Auto in die Biathlonanlage zu fahren, und damit auch in der Umgebung der Anlage zu parken. Wir möchten Sie darum bitten sich darauf einzustellen, dass Sie einen Anmarschweg von bis zu 1.1 Km vom und bis zum nächstgelegenen Parkplatz zu absolvieren haben.

Abstände

Parken – Stadion: 1.1 (+ 60 m Steigung [in Richtung des Parkplatzes]) – 1.4 Km (+ 65 m Steigung)

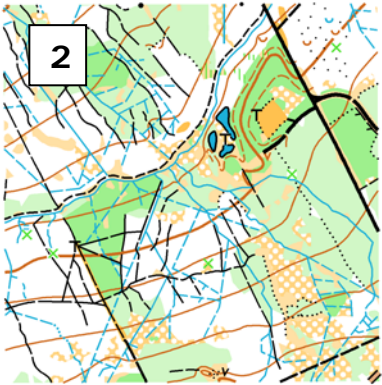
Stadion – Start des Sprints: 1.5 Km, 20 m Steigung

Stadion – Start des Punkt-OL's/ Klassische Distanz: 2.3 Km, 55 m Steigung

Start der Staffel ist im Stadion vorgesehen.

(Leih-)Waffen

Der Organisator verfügt über 25 Biathlonwaffen die ggf. ausgeliehen werden können.



Klassische Distanz, 23. August

Punkt-OL: Karte "Kahleberg-Nord"; M 1:10.000; 5 m Ä.; Punkt-OL Länge 2.7 Km; 35 m Punkt-OL Steigung; A5 Format, Eingeschweißt

Normal-OL Bahn

M21

Karte "Kahleberg"; M 1:15.000; 5 m Ä.; A3 format; PRETEX
Länge 10.8 Km; 260 m Steigung; 29 Posten

Normal-OL Bahn

Karte "Kahleberg"; M 1:10.000; 5 m Ä.; A3 format; PRETEX

D21

Länge 6.0 Km; 185 m Steigung; 17 Posten

M40

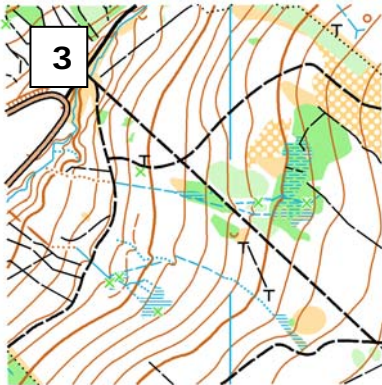
Länge 6.1 Km; 165 m Steigung; 13 Posten

D40+

Länge 4.2 Km; 140 m Steigung; 10 Posten

H50+

Länge 4.6 Km; 150 m Steigung; 12 Posten



Die Teilnehmer müssen zweimal eine einigermaßen stark befahrene Straße überqueren: Zum ersten Mal auf dem

Weg zum Start und zweiten Mal während des Wettkampfes kurz nach dem Kartenwechsel. Obwohl bei dem Kartenwechsel und der Straßenquerung Hilfspersonal eingesetzt wird, ist das Hilfspersonal - noch ist der Veranstalter für eine sichere Straßenquerung der Teilnehmer verantwortlich. Die Teilnehmer sind dementsprechend völlig selbstverantwortlich für eine sichere Überquerung der Straße. Der Veranstalter übernimmt keine Haftung bei evtl. entstandenen Schäden oder Unglücken. Wenn Teilnehmer eine gewisse Wartezeit in Anspruch nehmen müssen um eine sichere Straßenquerung zu gewährleisten wird diese Wartezeit im Anschluss von der Gesamtzeit abgezogen.

Kategorien:

Weltcup:

M21, W21

Offen:

M40, M50+, W40, W50+ (bei Bedarf werden mehrere offene Kategorien angeboten; offene Jugendkategorien ebenfalls möglich [Luftgewehrstände sind vorhanden])

Regeln: Die offiziellen IBOF Regeln werden angewendet (Diese sind auf der dänischen Website in englischer Schrift publiziert. Weblink:

<http://www.biathlon.dk/default1.htm>, öffnen Sie auf der Inhaltsangabe den Link 'Regler' und öffnen Sie anschließend den Link 'Regulations, English').

Wettkämpfe:

Sprint: Individuell; Normal Orientierungslauf - liegend schießen - Normal Orientierungslauf - stehend schießen.

Klassische Distanz: Individuell; Punkt-Orientierungslauf (PO) - Normal Orientierungslauf - liegend schießen - stehend schießen.

Staffel: Teams (männliches Team: 3 Läufer; weibliches Team: 2 Läuferinnen); Normal Orientierungslauf - liegend schießen - Normal Orientierungslauf - stehend schießen.

Wettkampfgelände, Karte und Biathlonanlage:

Die Wettkämpfe finden auf der Orientierungslaufkarte "Kahleberg" statt. Der Name 'kahler Berg' beschreibt das Gelände jedoch nur sehr unzureichend. Der Name entstand in der Zeit in der in diesem Gebiet Zinkerz abgebaut worden ist und die Bergleute für den Bergbau das Holz rundherum des Schachtes benötigten um die Stollen zu stützen. Nach nunmehr 60 Jahren, nachdem der letzte Bergmann in den Stollen einfuhr, sind die Bäume zurück und die Natur ließ ein Waldgelände mit sehr unterschiedlichen Vegetationen entstehen. Die Vegetation variiert von Laub- und zumeist jungen Nadelwäldern bis hin zu halboffenen Gebieten mit hüfthohen Gräsern als Unterbewuchs.

Weiterhin ist das Gelände leicht hügelig, mit steileren Hängen auf der Südseite. Das Gelände befindet sich auf einer Höhenlage zwischen 700 und 905 Metern und wurde im Frühjahr 2008 kartiert. Nach dem Kommentar von dem Elite Orientierungsläufer Emil Wingstedt (SWE) zu urteilen, der in diesem Jahr die Deutschen Ultra Lang Meisterschaften im Orientierungslauf in diesem Gelände gewonnen hat, ist die Geländekartierung gelungen und hat das Gelände interessante Details zu bieten. Diese Details betreffen zahlreiche Gräben und

Grabengabelungen in Norden und Süden des Geländes, zahlreiche Mulden sowie einige Steine. Jedoch besteht die Hauptherausforderung im Bezug des Orientierens aus dem Lesen und Laufen entlang der - und quer zu den Höhenlinien und den sehr variierenden Waldbeständen.

Die Karte wird in den Maßstab 1:10000 für den Sprint, PO und der Staffel angeboten. Der Maßstab für die Weltcupkategorien während der Normal-Orientierungslaufbahn wird 1:15000 sein. Die Äquidistanz beträgt 5 Meter.

Die Biathlonanlage befindet sich im südlichen Teil der Karte und besteht aus einer IBU genormten 30-Bahnen Anlage mit elektronischer Trefferregelung.

Kontrollsystem:

SPORTident wird während aller Wettbewerbe genutzt. Falls Sie über eine eigene SI-Karte verfügen, möchten wir Sie bitten die Nummer der SI-Karte bereits bei der Anmeldung anzugeben. SI-Karten können jedoch ebenfalls vom Veranstalter gegen eine Gebühr von 2 €/Tag geliehen werden.

Waffen und Munition:

Es werden Biathlongewehre und Munition mit dem Kaliber 5.6 mm (.22" LR) verwendet. Alle Wettkämpfer werden gebeten eigene Waffen und Munition zu dem Wettbewerben mitzubringen. Es besteht jedoch die Möglichkeit einige Waffen von dem Veranstalter zu leihen und Munition bekommt man u.a. in Altenberg.

Anmeldegebühren:

Sprint: 15 €; Klassische Distanz: 20 €; Staffel: 15 € pro Person;

Anmeldung: Bis zum 10. August 2008 unter Angabe von Name, Kategorie, Jahrgang, Land, Verein, via e-Mail zu Olaf Binsch (binsch@tiscali.nl) schicken.

Zahlung:

Anmeldegebühren sollten bis zum 10. August auf das Konto von O. Binsch bei der niederländischen Postbank (IBAN: NL21PSTB0008096823 BIC:PSTBNL21) überwiesen werden.

Unterkunft: Wir empfehlen folgende Unterkünfte:

Für Gruppen und Einzelgäste: Europark Altenberg (<http://www.europark-altenberg.weblotse.com/>)

Hotels: Hotel Lugsteinhof (<http://www.lugsteinhof.de/>)

Pension: Beerenvilla (<http://www.activcamp-beer.de>)

Für weitere Hinweise bezüglich unterschiedlicher Unterkunftswünsche: http://www.booking.com/city/de/altenberg.en.html?aid=303947;label=altenberg-p0B61n2dVaBHCHL_tS4P1AS527877547;sid=a6b90c0761eba50ce93a6a1449abf02f
http://www.bettensuche.de/suchen/zeige_stadt_4243_Altenberg++Erzgebirge.html

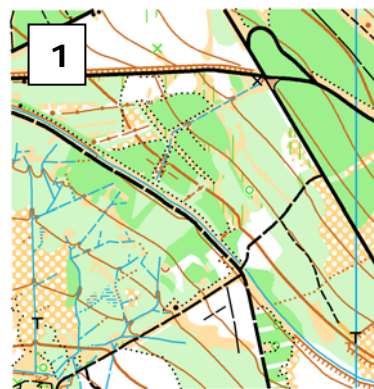
Training

Am Donnerstag den 21. August um 18.00 Uhr bis 19.30 Uhr findet eine Einweisung in den Biathlon-Orientierungslauf statt. Diese Einweisung beinhaltet neben Allgemeines, Tipps und Ratschlägen bezüglich des Biathlon-Orientierungslaufes einen praktischen Teil, in den die Teilnehmer einen kurzen PO absolvieren und den Ablauf auf der Schiessanlage, nebst Regeln und Sicherheitsbestimmungen kennenlernen werden.

Kontakt: Olaf Binsch, +316 42059254, binsch@tiscali.nl

Weitere Wettkampfdetails

Das vorliegende Bulletin (1) verfügt inhaltlich über die neusten Information bezüglich der Kategorien; der Kartenausschnitte (1: Sprint, 2: Punkt-OL, 3: Normal-OL [Klassische Distanz], 4: und Staffel; Ausschnittsgröße: 500 m²); Versorgung; und Mehr.



Sprint, 22. August

Karte "Kahleberg-Süd"; M 1:10.000; 5 m Ä.; A4 Format; PRETEX

M21

Länge 3.3 Km; 60 m Steigung; 12 Posten

D21

Länge 2.4 Km; 50 m Steigung; 10 Posten

M40

Länge 2.9 Km; 45 m Steigung; 10 Posten

D40+

Länge 2.4 Km; 45 m Steigung; 8 Posten

H50+

Länge 2.4 Km; 45 m Steigung; 8 Posten